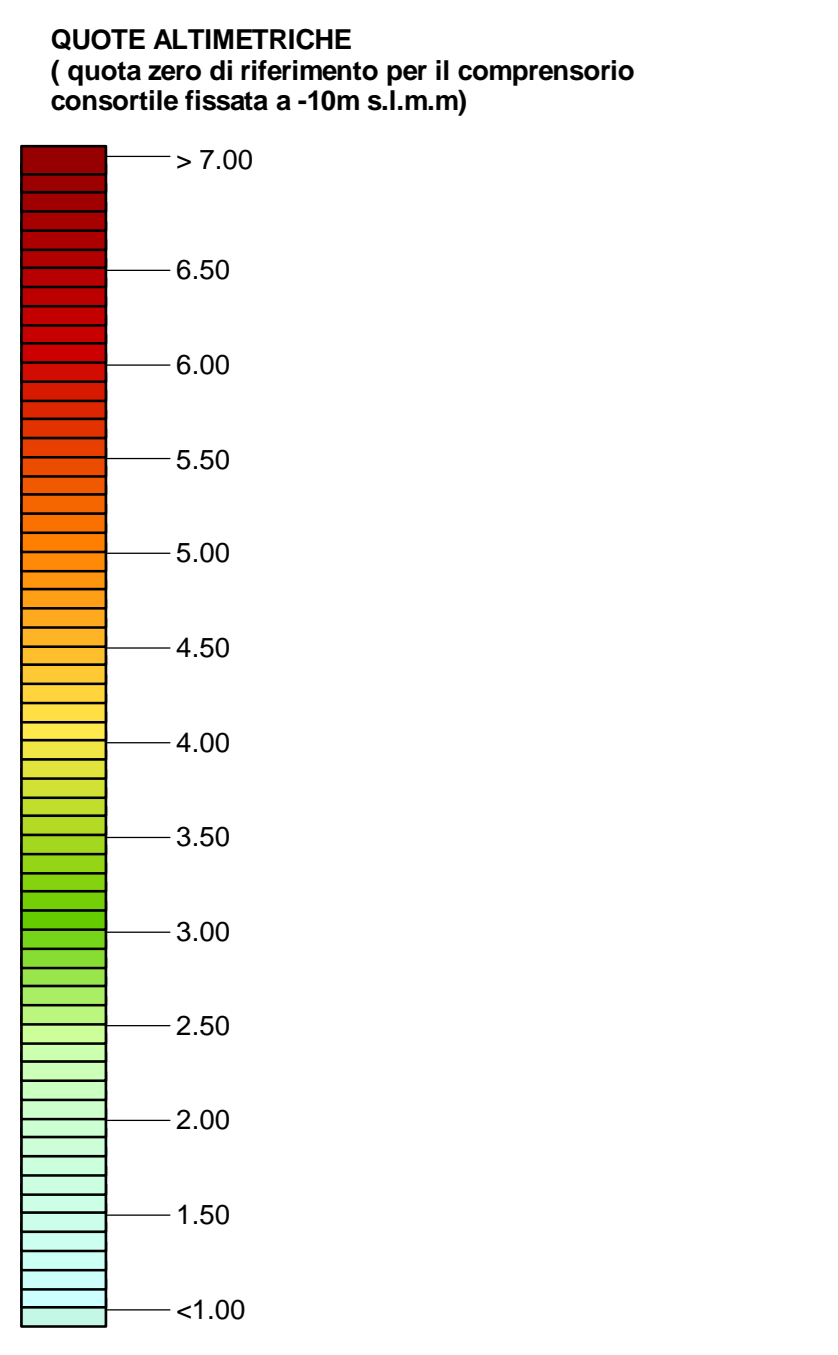
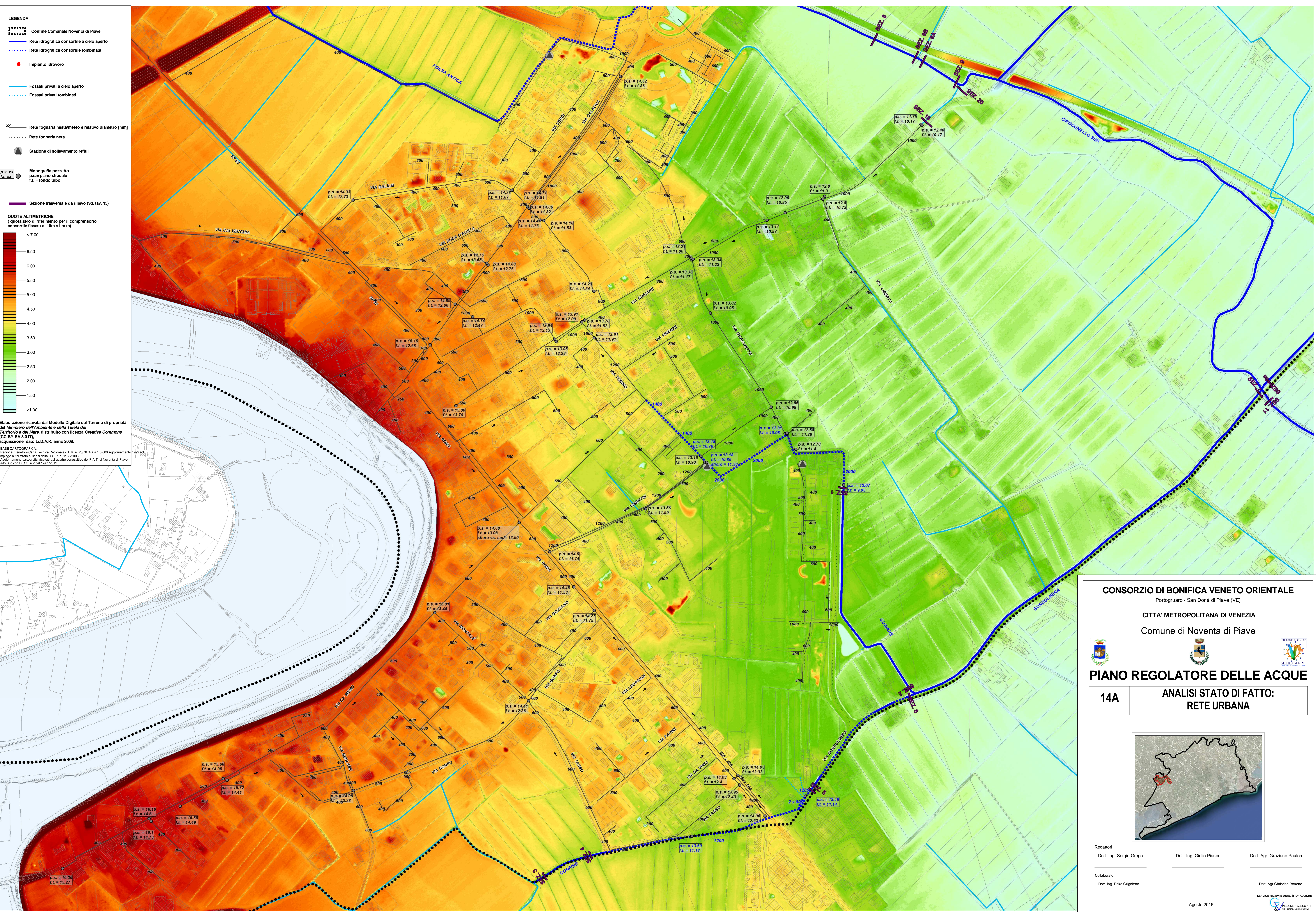


- LEGENDA**
- Confine Comunale Noventa di Piave
  - Rete idrografica consortile a cielo aperto
  - Rete idrografica consortile tombinata
  - Impianto idrovoro
  - Fossati privati a cielo aperto
  - Fossati privati tombinati
  - Rete fognaria mista/rae e relativo diametro [mm]
  - Rete fognaria nera
  - Stazione di sollevamento reflui
  - Monografia pozzetto  
p.s. = piano stradale  
f.t. = fondo tubo
  - Sezione trasversale da rilievo (vd. tav. 15)



Elaborazione ricavata dal Modello Digitale del Terreno di proprietà del Ministero dell'Ambiente e della Tutela del Territorio e del Mare, distribuito con licenza Creative Commons (CC BY-SA 3.0 IT), acquisizione dato L.I.D.A.R. anno 2008.

BASE CARTOGRAFICA:  
Regione Veneto - Carta Tecnica Regionale - L.R. n. 28/76 Scala 1:5.000 Aggiornamento 1999 (P. 1) -  
riprodotto autorizzato da parte della D.G. n. n. 180/2006.  
Aggiornamenti cartografici ricavati dal quadro correttivo del P.A.T. di Noventa di Piave elaborato con D.U.C. n.2 del 11/01/2012.



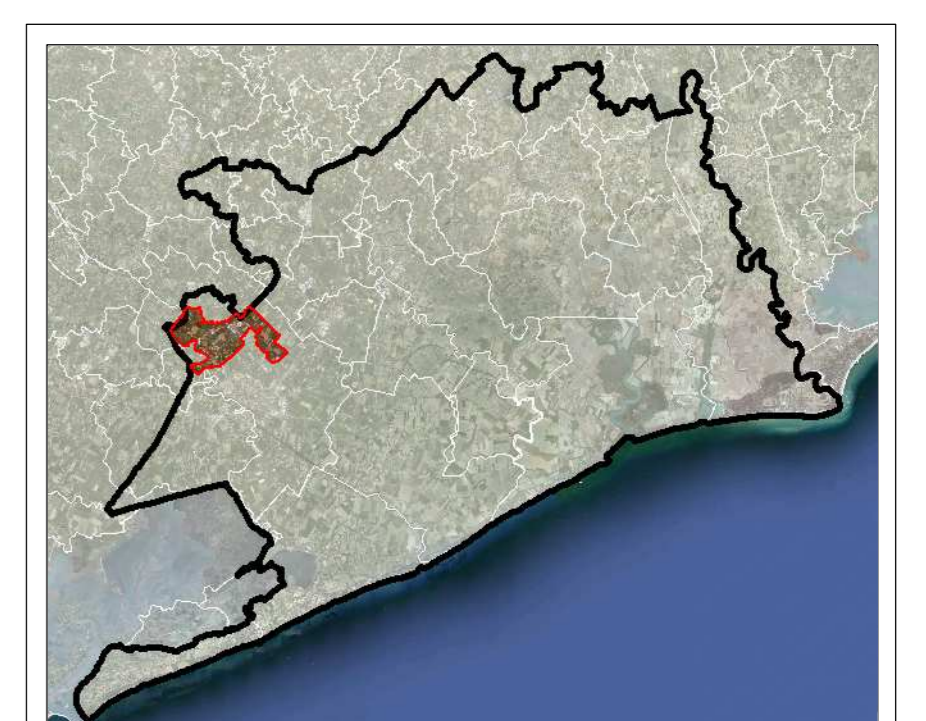
**CONSORZIO DI BONIFICA VENETO ORIENTALE**  
Portogruaro - San Donà di Piave (VE)

**CITTA' METROPOLITANA DI VENEZIA**  
Comune di Noventa di Piave



**PIANO REGOLATORE DELLE ACQUE**

**14A ANALISI STATO DI FATTO: RETE URBANA**



Redattori  
Dott. Ing. Sergio Grego      Dott. Ing. Giulio Pianon      Dott. Agr. Graziano Paulon

Collaboratori  
Dott. Ing. Erika Grigoletto      Dott. Agr. Christian Bonetto